

Una iniciativa de:



**PIP**  
**“RECUPERACIÓN DEL ECOSISTEMA CON POTENCIAL ECOTURÍSTICO Y BELLEZA ESCÉNICA, EN LOS SECTORES DE MUYUCANCHA Y QOMERCOCHA, COMUNIDAD DE SALLOC, DISTRITO DE ANDAHUAYLILLAS, PROVINCIA DE QUISPICANCHIS, DEPARTAMENTO CUSCO”.**

**JAIME MAXI CALLE**

Responsable UF\_DIRCETUR Cusco



---

## Contenido

---

1. Situación actual del PIP
2. Propuesta del PIP
3. Retos y limitantes
4. Instrumentos metodológicos aplicados
5. Potencial gobiernos regionales y locales



# Promoviendo el Ecoturismo

## Visite el Ecosistema de la Laguna Q'omercocha




Recuperación del Ecosistema degradado con potencial Ecoturístico y belleza escénica en los sectores de Muyuancha y Q'omercocha, Comunidad de Salloc distrito de Andahuayllillas, provincia de Quispicanchi, departamento de Cusco.



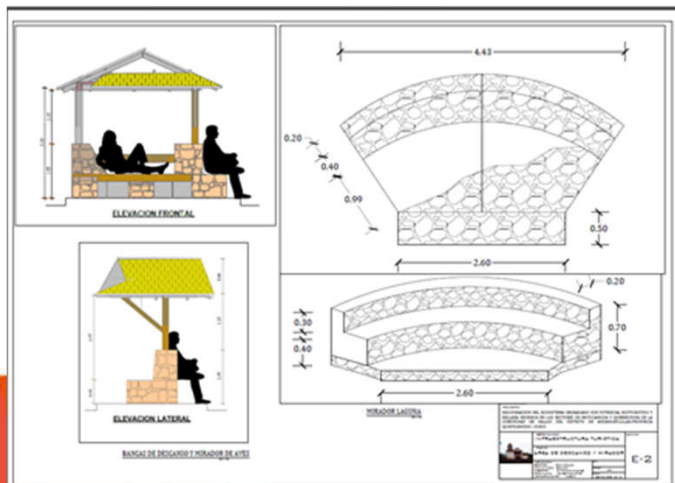
# 1. Situación actual del PIP

- Ubicación: Distrito Andahuaylillas, provincia Quispicanchis, Departamento Cusco



## 2. Propuesta del PIP

- Inversión: 1,099,393.80
- Componentes del proyecto:
  - Recuperación de la cobertura vegetal y laguna.
  - Equipamiento turístico
  - Gestión del ecosistema
  - Promoción turística.





## 3. Retos y limitantes

- Carencia de información que permita diagnosticar adecuadamente y el planteamiento de escenarios.
- Limitado conocimiento conceptual de riesgos y cambio climático.
- Muchos proyectos no responden a planes y/o programas de desarrollo
- Las propuestas se traducen al gasto o la fase de inversión.
- Limitada metodología para la determinación de beneficios o valoración.
- El indicador de evaluación de los PIP es costo eficacia.
- Confusión en el enfoque de intervención en ecosistema, especies o servicios ambientales.
- Incompatibilidad de criterios entre metodólogo (SNIP) y especialistas en ecosistemas y/o cambio climático.
- Limitada coordinación en el equipo de formuladores por ser integrado el equipo por diferentes especialistas.



## 4. Instrumentos metodológicos aplicados

- Metodologías existentes, Guía general, guía conceptual de riesgos en un contexto de cambio climático, herramientas participativas, lineamientos para PIP BD y SE, Incorporación de medidas de GdR en un contexto de CC – segmento turístico .
- Importante la Guía General y lineamientos para PIP BD y SE, y adecuada articulación de los diferentes instrumentos
- Liderazgo (coordinador de equipo), motivación para el trabajo en equipo.
- Conocimiento metodológico de elaboración y evaluación de PIP
- Adecuado conocimiento y trabajo de campo



## 5. Potencial gobiernos regionales y locales

- Conocimiento de la situación actual del ámbito de intervención.
- Conocimiento de las potencialidades naturales y culturales.
- Apoyo institucional y político
- Experiencia en formulación y evaluación de proyectos a nivel general.
- Formulación de planes con enfoque prospectivo y estratégico
- Presencia de instituciones y/o organismos cooperantes ( PREDES, PACC, IPACC)
- Diversificar la oferta turística (aprovechamiento del patrimonio natural).
- Inclusión de la población local en el manejo y cuidado del patrimonio natural.
- Involucramiento del sector privado.





**Muchas gracias**

jaimemaxi@gmail.com

